






1/3

KOHTLA

25201:008:0126
Kohtla metskond 102

25201:008:0071
Kohtla metskond 65

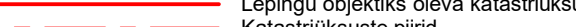
Mõõtkava: M 1:500
Koostaja: Kristjan Toro
Projekti nr: PF14334

-  Lepingu objektiks oleva katastriüksuse piir
-  Katastriüksuste piirid
-  Projekteeritav sidemaatrass (Telia Eesti AS)
-  Olemasolev sidekaev (Telia Eesti AS)
-  Isikliku kasutusõiguse ala (465 m²)

2/3

25201:008:0126
Kohtla metskond 102

25201:00
Kohtla met



The diagram illustrates the cross-section of a road with the following layers and widths:

- Lepingu objektiks oleva katastriüksuse piir**: 10.00 m (Red solid line)
- Katastriüksuste piirid**: 0.50 m (Red dashed line)
- Projekteeritav sidemaatrass (Telia Eesti AS)**: 0.50 m (Green line with diagonal dashes)
- Olemasolev sidekaev (Telia Eesti AS)**: 0.50 m (Green line with a circular manhole symbol)
- Isikliku kasutusõiguse ala (465 m2)**: 10.00 m (Blue hatched area)




Diagram illustrating the cross-section of the road structure:

- Lepingu objektiks oleva katastriüksuse piir (Boundary line of the cadastral unit for the object)
- Katastriüksuste piirid (Cadastral unit boundaries)
- Projekteeritav sidemaatrass (Telia Eesti AS) (Proposed side track (Telia Eesti AS))
- Olemasolev sidekaev (Telia Eesti AS) (Existing side ditch (Telia Eesti AS))
- Isikliku kasutusõiguse ala (465 m2) (Area of personal use right (465 m2))